



# VIA ROMEA GERMANICA

## WEG DER BEGEGNUNGEN

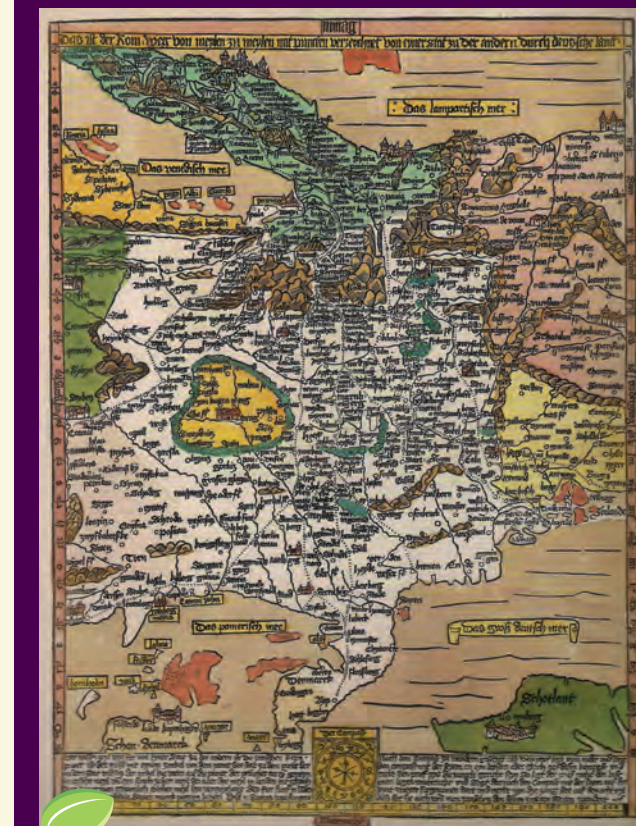
### LA VIA DEGLI INCONTRI

VON SEINER REISE IM JAHRE 1236 NACH ROM HINTERLIEB ABT ALBERT VON STADE IN SEINEN REISEAUFZEICHNUNGEN EINE DETAILIERTE WEGEBESCHREIBUNG. AUFGRUND SEINES »STADER ITINERARS« KÖNNEN WIR HEUTE DIE ROUTE WIEDER BEGEHEN UND IN SEINE FUBSTAPFEN TRETEN.



Blick auf die romantische Altstadt von Dinkelsbühl


Gesüdete Romwegkarte aus der Zeit um 1500



Detwang (Rothenburg) und Feuchtwangen tragen uralte Namen, denn „wang“ (=Wiese) ist ein so altes germanisches Wort, dass wir es auch in Norwegen finden. Zu Zeiten Karls des Großen entstand in Feuchtwangen ein Kloster, um das herum sich die Kreuzgang-Stadt entwickelte.



Wir folgen dem Tal der Sulzach nach Zehdorf, wo wir den Wald betreten, der uns als Wasserscheide in das Tal der Wörnitz geleitet. So unscheinbar uns das kleine Köhlau nach dem Wald begrüßt, so überwältigend ist der Eindruck von Dinkelsbühl mit seinem imposanten Münster St. Georg.




Das Freibad im Fluss Wörnitz ist im Sommer ein Muss. Und vielleicht haben Sie Glück und der Aufstieg zum Turm des Münsters ist möglich. Von oben sieht man dann die romantischen Gassen und all die Menschen am Markt. Da unten – war das nicht gerade jener Abt Albert?




In Faulenberg lädt an der Kirche unter der Linde eine Bank mit Tisch zur Pause ein. Wir gelangen über Hügel zur Fürstlichen Falknerei und dem Schloss der Hohenloher „Schillingsfürst“ („Fürst“ von „First“ = Höhe); man genießt einen tollen Blick zurück ins Taubertal.



Wir sind immer noch in Franken, wovon auch Schillingsfürst zeugt: Der Ort hieß früher „Frankenheim“ und die ältere Kirche im Ort ist die kath. Kirche „Kreuzerhöhung“, erbaut im nachgotischen Stil von 1677-1683.



In Schillingsfürst haben die Flüsse Wörnitz und Sulzach ihre Quellen. Unser Weg führt uns durch Wald und Tal nach Kloster Sulz (wieder ein Pausentisch unterm Baum), unter die Autobahn A 6 nach Vehlberg, tatsächlich den Berg hoch, durch Wald, über Hinter- und Vorderbreitenhann nach Feuchtwangen.



**Etappe Romantisches Franken:**  
**Rothenburg ob der Tauber – Dinkelsbühl**  
Verlauf: ROTHENBURG OB DER TAUBER – Schillingsfürst – Feuchtwangen – DINKELSBÜHL

Vier Städte markieren die romantische Herzregion an der VIA ROMEA GERMANICA: Rothenburg ob der Tauber, Schillingsfürst, Feuchtwangen und Dinkelsbühl. In Rothenburg steigen wir von der Urkirche in Detwang aus dem Taubertal zur Jakobskirche in der Stadt empor.



Die Stadt entführt uns bis in die Winkel ihrer mittelalterlichen Urbanität – es ist, als ob Abt Albert gerade vor uns um die Ecke gegangen wäre. In St. Jakob erhält man einen Pilgerstempel und bestaunt die Altäre von Tilman Riemenschneider und Friedrich Herlin (letzterer mit Darstellung der Jakobslegende).



Unser Weg führt vom Taubertal über Gabsattel und Bockenfeld, über die Autobahn A7, hoch durch den Wald.

Förderverein „Romweg – Abt Albert von Stade“ e.V., Am Weinberg 9, 38315 Schladen. Der Romweg ist durchgängig markiert. Nebenstehendes Symbol finden Sie zur Orientierung.

VIA ROMEA GERMANICA  
Herausgeber: Touristinformation Feuchtwangen in Kooperation mit Rothenburg Tourismus Service, Info-Center Schillingsfürst, Tourist Service Dinkelsbühl  
Auflage: 1. Auflage 11/2017 Gestaltung: TASHA BYNZ Kommunikationsdesign / A. Duda  
Bilder: Rothenburg Tourismus Service, Bichter, Respondek und W. Pfitzinger / Stadt Schillingsfürst / Stadt Feuchtwangen, A. Strunz und T. Linkel / Stadt Dinkelsbühl, D. Haas und Wenzel  
Text: Dr. Thomas Dahms Karten: Karte 1 Bayerische Staatsbibliothek München, #Bar. 287\* Beibl. 4 Karte 2) outdooractive Kartografie / Geoinformationen © Vermessungsverwaltungen der Bundesländer und BKG (www.bkg.bund.de)



UNSERE INFORMATIONSSERIE FÜR SIE IN 12 ETAPPEN



**Rothenburg ob der Tauber**  
Rothenburg Tourismus Service  
Marktplatz 2  
91541 Rothenburg ob der Tauber  
Telefon +49 (0) 98 61 / 40 48 00  
E-Mail info@rothenburg.de  
Web www.rothenburg.de/tourismus

**Schillingsfürst**  
Info-Center Schillingsfürst  
Rothenburger Straße 2  
91583 Schillingsfürst  
Telefon +49 (0) 98 68 / 222  
E-Mail stadt@schillingsfuerst.de  
Web www.schillingsfuerst.de

**Feuchtwangen**  
Tourist Information Feuchtwangen  
Marktplatz 1  
91555 Feuchtwangen  
Telefon +49 (0) 98 52 / 90 455  
E-Mail touristinformation@feuchtwangen.de  
Web www.feuchtwangen.de

**Dinkelsbühl**  
Touristik Service Dinkelsbühl  
Altrathausplatz 14  
91550 Dinkelsbühl  
Telefon +49 (0) 98 51 / 90 24 40  
E-Mail touristik.service@dinkelsbuehl.de  
Web www.tourismus-dinkelsbuehl.de

**Colmburg**  
Tourismusverband Romantisches Franken e.V.  
Am Kirchberg 4  
91598 Colmburg  
Telefon +49 (0) 98 03 / 94 141  
E-Mail info@romantisches-franken.de  
Web www.romantisches-franken.de

Wenn Sie unsere Arbeit finanziell unterstützen möchten, nutzen Sie bitte folgende Bankverbindung:  
Förderverein Romweg Abt Albert von Stade  
Volksbank Börßum-Hornburg  
BIC: GENODEF 1BOH  
IBAN: DE33 2706 2290 0088 88 18 00  
Vielen Dank!

