



# VIA ROMEA GERMANICA

## WEG DER BEGEGNUNGEN

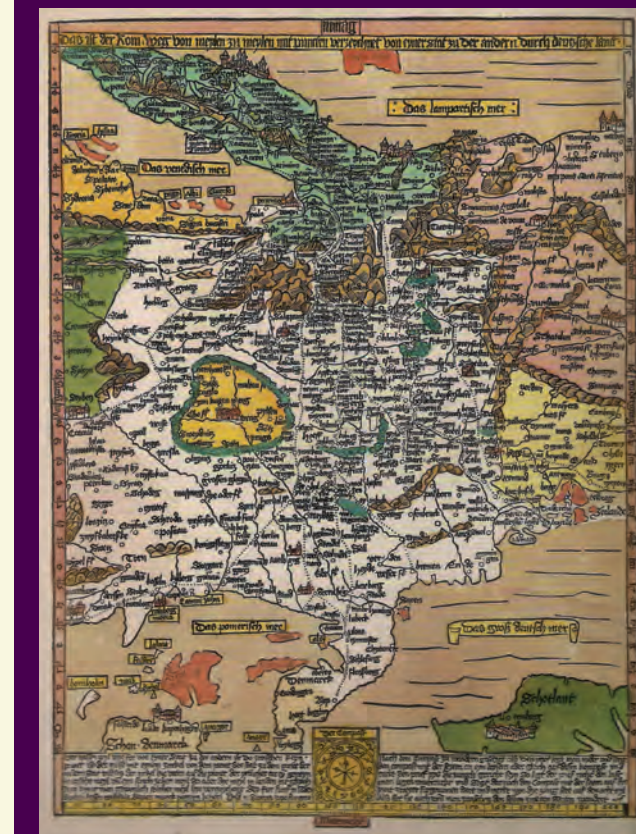
### LA VIA DEGLI INCONTRI

VON SEINER REISE IM JAHRE 1236 NACH ROM HINTERLIEB ABT ALBERT VON STADE IN SEINEN REISEAUFZEICHNUNGEN EINE DETAILIERTE WEGEBESCHREIBUNG. AUFGRUND SEINES »STADER ITINERARS« KÖNNEN WIR HEUTE DIE ROUTE WIEDER BEGEHEN UND IN SEINE FUBSTAPFEN TRETEN.



Blick auf die Altstadt von Schongau mit ihren prägnanten Gebäuden

Gesüdete Romwegkarte aus der Zeit um 1500



- Schongau**  
 Tourist-Information Schongau  
 Münzstraße 1-3  
 86956 Schongau  
 Telefon +49 (0) 88 61 / 21 41 81  
 Web [www.schongau.de](http://www.schongau.de)
- Peiting**  
 Tourist-Information Peiting  
 Hauptplatz 4  
 86971 Peiting  
 Telefon +49 (0) 88 61 / 599 61  
 Web [www.peiting.de](http://www.peiting.de)
- Rottenbuch**  
 Tourist-Information Rottenbuch  
 Klosterhof 42  
 82401 Rottenbuch  
 Telefon +49 (0) 88 67 / 91 10 18  
 Web [www.rottenbuch.de](http://www.rottenbuch.de)
- Bad Bayersoien**  
 Kur- und Touristinformation Bad Bayersoien  
 Dorfstraße 45  
 82435 Bad Bayersoien  
 Telefon +49 (0) 88 45 / 703 06 20  
 Web [www.bad-bayersoien.de](http://www.bad-bayersoien.de)
- Saulgrub**  
 Tourist-Information Saulgrub  
 Kohlgruber Straße 2  
 82442 Saulgrub  
 Telefon +49 (0) 88 45 / 10 66  
 Web [www.saulgrub.de](http://www.saulgrub.de)
- Altenau/Wurmansau**  
 Tourist-Information Altenau/Wurmansau  
 Obere Dorfstr. 25  
 82442 Saulgrub-Altenau  
 Telefon +49 (0) 88 45 / 18 81  
 Web [www.ammergauer-alpen.de](http://www.ammergauer-alpen.de)
- Ammergauer Alpen GmbH**  
 Tourist-Information Oberammergau  
 Eugen-Papst-Straße 9 a  
 82487 Oberammergau  
 Telefon +49 (0) 88 22 / 92 27 40  
 Web [www.ammergauer-alpen.de](http://www.ammergauer-alpen.de)

Förderverein „Romweg – Abt Albert von Stade“ e.V.  
 Schäfers Hof  
 Kapellenstraße 27 / 38835 Osterwick  
 kontakt@viaromea.de  
 Der Romweg ist durchgängig markiert.  
 Nebenstehendes Symbol finden Sie zur Orientierung.



Impressum: Herausgeber: Tourist-Information Schongau in Kooperation mit den Tourist-Informationen Peiting, Rottenbuch, Bad Bayersoien, Saulgrub, Oberammergau  
 Auflage: 1. Auflage 07/2019, 3.000 Exemplare auf Umweltpapier Gestaltung: TASHA BYNZ\* kommunikationsdesign / A. Duda  
 Bilder: Tourist-Information Schongau, Tourismusverband Pfaffenwinkel, Tourist-Information Peiting, Gemeinde Rottenbuch, Ammergauer Alpen GmbH  
 Text: Ursula Diech (Karten: Karte 1) Bayerische Staatsbibliothek München, (Rar. 287, Beibl. 4 Karte 2) outdooractive Kartografie / Geoinformationen © Vermessungsverwaltungen der Bundesländer und BKG (www.bkg.bund.de)

**Etappe Heilige Landschaft:**  
**Schongau – Oberammergau**  
 Verlauf: SCHONGAU – Peiting – Bad Bayersoien – Saulgrub – Altenau – Unterammergau – OBERAMMERGAU

In Schongau trifft die Via Romea auf die Westschleife „Wilde Wasser“ des mehrtägigen Pilgerwanderwegs Heilige Landschaft Pfaffenwinkel. Zahlreiche Klöster und Kirchen prägen die Urlaubsregion im Alpenvorland, die sich deshalb Pfaffenwinkel nennt. Einen besonderen Ort der Ruhe findet der Pilger im beschaulichen Klosterhof des ehemaligen Karmeliterklosters, der mit einem Kräutergarten zum Verweilen einlädt. Über den begehbaren Wehrgang der 800 Jahre alten Stadtmauer erreicht der Wanderer den Marienplatz mit dem imposanten Ballenhaus und der barocken Stadtpfarrkirche Mariae Himmelfahrt.




Das Stadtmuseum in der ehemaligen Spitalkirche St. Erasmus beherbergt interessante Exponate zur Stadtgeschichte und Sakralkunst, darunter aufschlussreiche Votivtafeln, die die Stadt als bedeutenden Flößerort darstellen. Von Schongau führt der Weg über den Schloßberg mit herrlichem Blick auf die Altstadt und Aussicht zur Nachbargemeinde Peiting. Ein Denkmal erinnert an die Welfenburg. Die kleine Kapelle „Maria unter der Egg“ in Peiting ist einen Besuch wert.


Wildromantisch ist der Pfad durch die Ammerschlucht, bewachsen mit einem urwaldartigen Mischwald und beeindruckenden Kalktuffbildungen.



Von Herzog Welf I. gegründet, ist die weithin sichtbare Stiftskirche Mariä Geburt des ehemaligen Augustiner Chorherrnstifts ein kulturhistorischer Höhepunkt. Die dreischiffige, kreuzförmige Basilika mit freistehendem Glockenturm wurde in der Zeit des Rokoko von den Wessobrunner Künstlern Joseph und Franz Xaver Schmuzer prachtvoll ausgestattet.



Eine ausgiebige Pause lohnt sich am Soier See, der malerisch am Ortsrand des Kur- und Feriendorfs Bad Bayersoien liegt. Wissenswertes erfährt man auf dem Moor- und Vogellehrpfad. Der Barfußparcours und das Kneipp-Tretbecken liegen direkt am See und bieten pure Erholung für die müden Beine. Der kurze Aufstieg auf den Kapellenberg belohnt mit einem traumhaften Blick auf die Bergwelt.



Die sanfthügelige Landschaft, dahinter das traumhafte Panorama der Bayerischen Berge, begleitet nun den Wanderer nach Saulgrub und damit in den Naturpark Ammergauer Alpen. Auf einer Anhöhe am Römerweg wurde die Kirche St. Franziskus von Assisi im neugotischen Stil erbaut.



Wieder entlang der Ammer geht es durch Altenau und Unterammergau nach Oberammergau. Berühmt ist der Ort durch das Passionsspiel, das alle 10 Jahre aufgeführt wird, die Herrgottsschnitzer und die Lüftlmalerei an den Häusern.



Wenn Sie unsere Arbeit finanziell unterstützen möchten, nutzen Sie bitte folgende Bankverbindung:  
 Förderverein Romweg Abt Albert von Stade  
 Volksbank Börßum-Hornburg  
 BIC: GENODEF 1BOH  
 IBAN: DE33 2706 2290 0088 88 18 00  
 Vielen Dank!

UNSERE  
 INFORMATIONSSERIE  
 FÜR SIE IN 12 ETAPPEN



